

LKompVzVO und KSP Einführungsveranstaltungen

**27.08.2018 Koblenz, 29.08.2018 Neustadt an der Weinstraße
und 03.09.2018 Mainz**

Jennifer Schell (MUEEF) und Dr. Rolf Walter (processware)

[https://mueef.rlp.de/de/
themen/naturschutz/
eingriff-und-kompensation/](https://mueef.rlp.de/de/themen/naturschutz/ingriff-und-kompensation/)

<https://www.naturschutz.rlp.de/>
> Fachinformationen
> Kompensation

Inhaltsübersicht

1. Einführung LKompVzVO (Rechtskraft, Ziel, Regelungsgehalt, Umsetzung mittels des EDV-Systems KSP)
2. Akteursgruppen im KSP und ihre Aufgaben, Praxisbeispiele
3. Verhältnis KSP zum Verfahren (Zulassung / Bauleitplanung) und Statuswechsel im KSP
4. Einsicht in das Kompensationsverzeichnis
5. Registrierung im KSP
6. Flächenabgrenzung im KSP, Praxisteil Q-GIS und Schnittstellendemonstration
7. Nutzungshilfen, KSP Startseiten

LKompVzVO und LKompVO

LKompVzVO (Landeskompensationsverzeichnisverordnung) und LKompVO (Landeskompensationsverordnung) vom 12. Juni 2018 sind in Kraft getreten am 16. Juni 2018.

Die VO sind (auch) **Sammelverordnungen** der Landesregierung. Sie binden damit nicht nur die Naturschutzbehörden, sondern auch Zulassungs- und Planungsbehörden sowie außerhalb der Verwaltung stehende Vorhaben- und Maßnahmenträger.

Ziel der LKompVzVO

Klarstellung und Konkretisierung der rechtlichen Vorgaben des § 17 Abs. 6 BNatSchG und des § 10 LNatSchG (Kompensationsverzeichnis)

Rechtssicherheit für Behörden und Eingriffsverursacher

Doppelbelegungen in der Fläche vermeiden



Regelungsgehalt LKompVzVO

Regelung der Details zur Erfassung und Führung des Kompensationsverzeichnisses:

- ⇒ Zuständigkeiten (§ 1)
- ⇒ Inhalte (§ 2)
- ⇒ Eintragungen (§ 3)
- ⇒ Verfahren (§ 4)
- ⇒ Einsicht (§ 5)
- ⇒ Vorgaben für die elektronische Übermittlung (§ 6)
- ⇒ Bericht (§ 7)
- ⇒ Inkrafttreten (§ 8)

Umsetzung LKompVzVO im KSP (KomOn Service Portal)

KomOn (Kompensationskataster Online) wird zum KSP (KomOn Service Portal)

NEU ist die Rollenverteilung im System:

- ⇒ Klare Verantwortlichkeit der Zulassungsbehörden und Träger der Bauleitplanung (ZB) für die digitale Datenbereitstellung
- ⇒ Digitale Dateneingabe im System durch (externe) Datenbereitsteller (BE), d. h. Eingriffsverursacher / Antragsteller, Planungsbüros, ...



Die Akteursgruppen im KSP

⇒ Datenbereitsteller (BE)

Verursacher des Eingriffs, d. h. Antrags- bzw. Planersteller und ggf. in ihrem Auftrag arbeitende Dritte, die die Unterlagen zur Eingriffsregelung erarbeiten



Die Akteursgruppen im KSP

⇒ Zulassungsbehörden (ZB)

Behörde, die nach § 17 Abs. 1 oder Abs. 3 BNatSchG die zur Durchführung des § 15 BNatSchG (Kompensation) erforderl. Entscheidungen und Maßnahmen zu treffen hat und die Träger der Bauleitplanung (gemäß § 4 Abs. 1 LKompVzVO)





Die Akteursgruppen im KSP

- ⇒ **Eintragungsstellen (ETS)**
i. d. R. Naturschutzbehörden
(gemäß § 1 LKompVzVO)



Aufgaben der Akteursgruppen im KSP gemäß LKompVzVO



ZULASSUNGSBEHÖRDE (ZB)

⇒ Mitteilung der erforderlichen Angaben zu „Eingriffsverfahren“ und „Kompensationsfläche“ gemäß § 3 unter Beachtung der elektronischen Vorgaben im LANIS gemäß § 6 (Verfahren gemäß § 4)



DATENBEREITSTELLER (BE)

⇒ Die Mitteilungspflicht kann an den Eingriffsverursacher übertragen werden (Verfahren gemäß § 4)



EINTRAGUNGSSTELLE (ETS)

⇒ Eintragungen in das Kompensationsverzeichnis (gemäß § 1)



Praxisbeispiele



Datenbereitsteller (BE)
Verursacher des Eingriffs



Zulassungsbehörde (ZB)



Eintragungsstelle (ETS)

Verhältnis KSP zum Verfahren der Zulassung / Bauleitplanung

Außerhalb des KSP

⇒ Bearbeitung der Zulassung / Bauleitplanung

Im KSP

⇒ Datenbereitstellung durch Eingriffsverursacher (BE) mit Antragsstellung

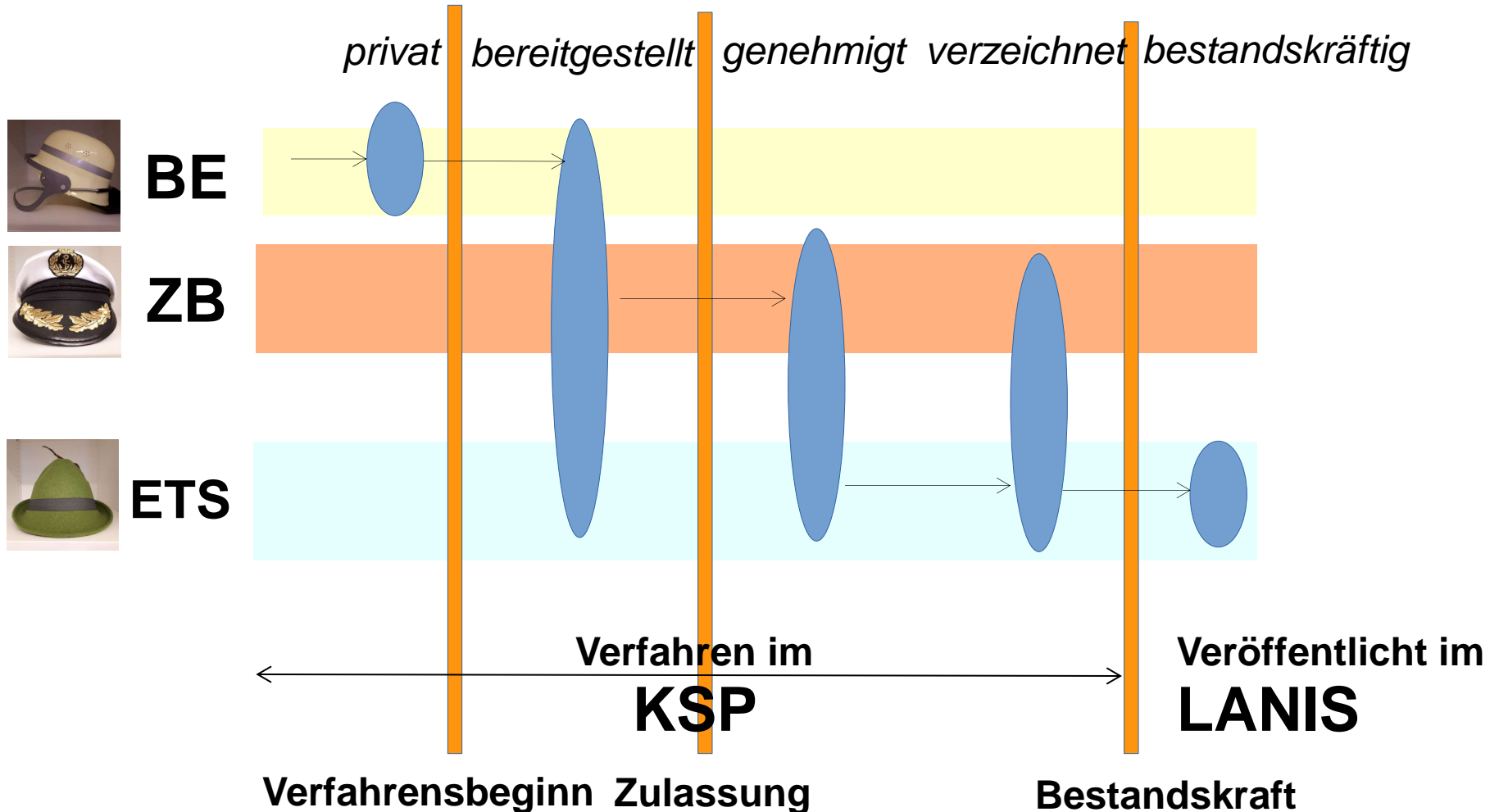


⇒ Mitteilung der erforderlichen Angaben von der Zulassungsbehörde (ZB) an die Eintragungsstelle (ETS) mit Zulassung / Bekanntmachung



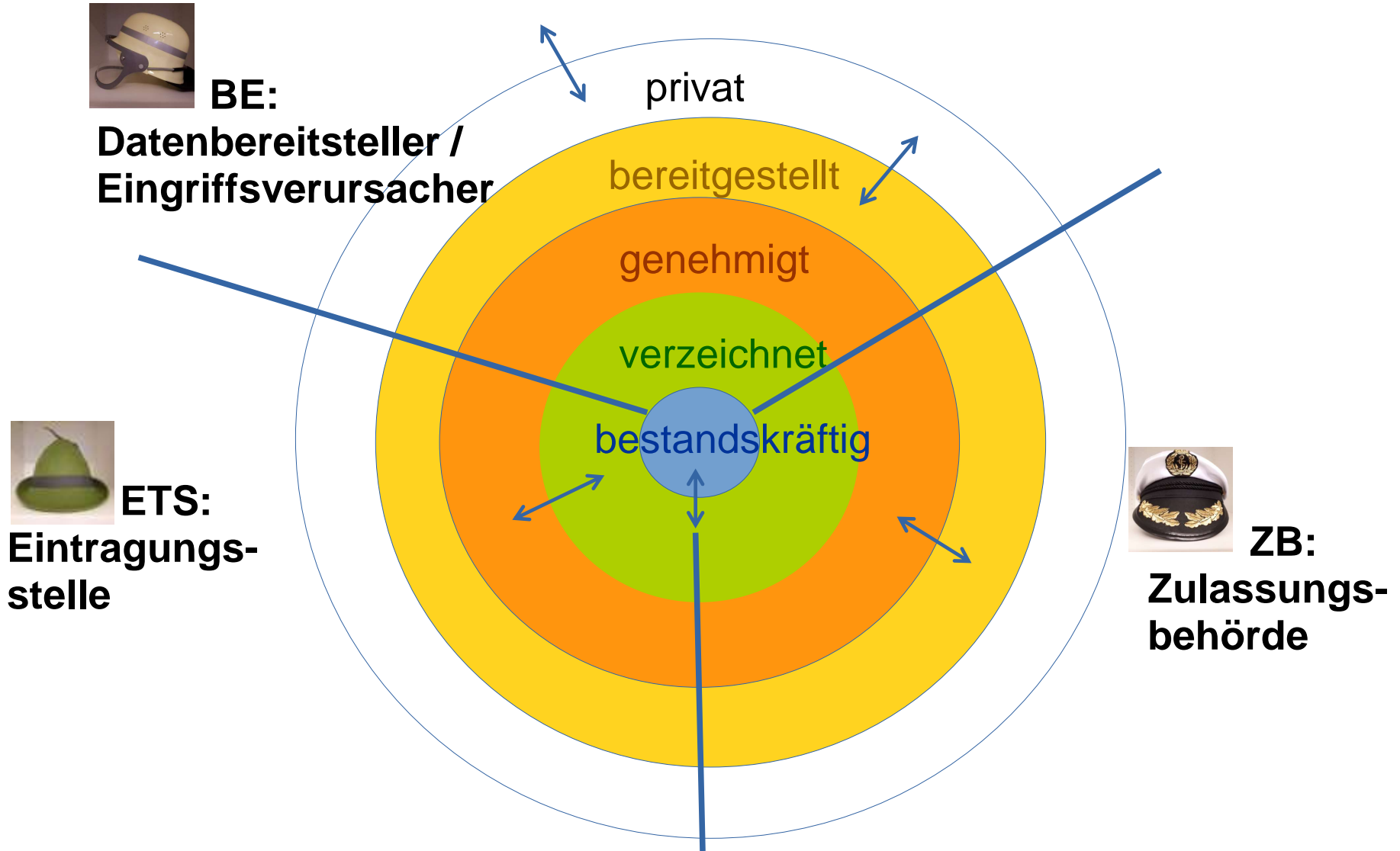
Statuswechsel im KSP

Verfahren gemäß § 4 LKompVzVO



Statuswechsel im KSP

Idealverfahren nach § 4 LKompVzVO



Einsicht in das Verzeichnis gemäß § 5 LKompVzVO

öffentlich einsehbar im LANIS unter
<https://naturschutz.rlp.de/>
(Kartendienst > nachhaltige Naturschutzmaßnahmen)

⇒ Status „bestandskräftig“

nicht öffentlich einsehbar sind

⇒ Stati „bereitgestellt“, „genehmigt“, „verzeichnet“ als
„behördeninterner“ Bereich

⇒ Status „privat“ als Daten des Eingriffsverursachers /
Datenbereitstellers (BE), die nur für BE sichtbar sind



LANIS

Hintergrundkarte wählen:

Topographische Karte grau (TMS) ▼

Hintergrundkarte Sättigung (%)



Ebenen WMS laden Flurstücksuche Artdaten

[alle öffnen](#) | [alle schließen](#) | [Ebene suchen](#)

- ▶ Grenzen/Geobasisdaten
- ▶ Landschaftsplanung
- ▶ Schutzgebiete
- ▶ Biotopkataster
- ▶ FT/FP Artennachweis (Tiere/Pflanzen)
- ▶ Nachhaltige Naturschutzmaßnahmen
 - ▶ Flurstücke der Naturschutzbehörde
 - ▶ MAS Maßnahmen
 - ▶ Kompensationsverzeichnis
 - ▶ EIV Eingriffsverfahren
 - EIV (Polygon)
 - EIV (Linie)
 - EIV (Punkt)
 - ▶ KOM Kompensationsmaßnahmen
 - OEK Ökokonto
 - EMA Ersatzzahlungsmaßnahmen
 - ▶ Naturräume zur Anwendung der LKompVO
 - Info Naturräume LKompVO Anlage 1
 - Naturraumgrenzen LKompVO Anlage

Adressensuche...

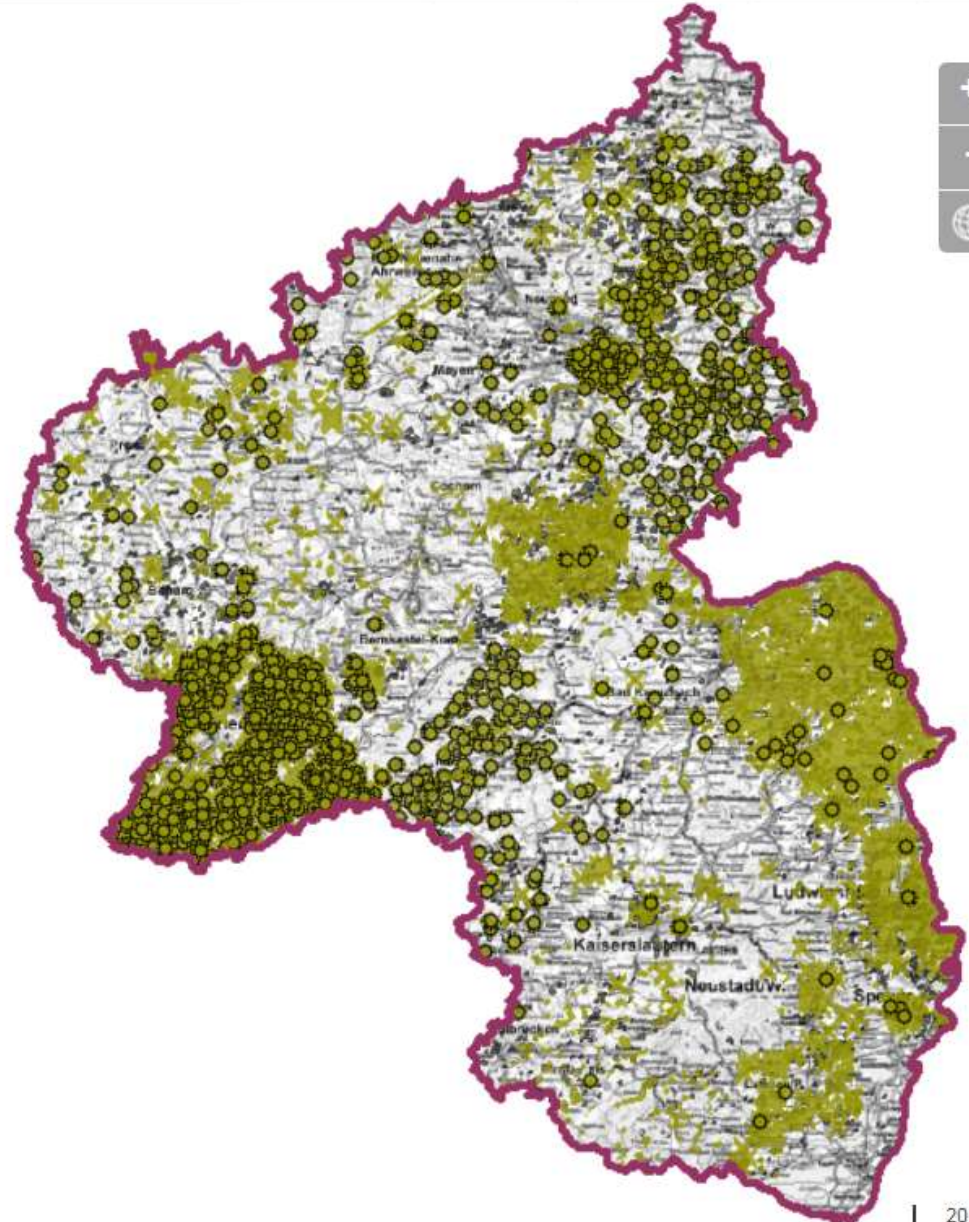


Link / Mobil

Drucken

Werkzeuge ▼

Impressum



Themenkatalog ▲

20 km



Registrierung im KSP



für Eingriffsverursacher /
externe Datenbereitsteller (BE),
z. B. Privatpersonen und Planungsbüros



KSP und EGon - Anmeldeserver

Benutzername

Kennwort

Angemeldet bleiben

Anmelden

Kennwort vergessen



Registrierung eines Datenbereitstellers im Kompensationsflächenkataster

Anrede*:
 -

Vorname*:

Name*:

Name der Firma / Planungsbüro / Institution:

Straße*:

PLZ*:

Ort*:

Telefon:

Fax:

E-Mail*:

Benutzername*:


Kennwort*:

Kennwort (wiederholen)*:

Zugriff auf Modul*:
 -

Zugriff als Datenbereitsteller*:
 -

Zugriff im Bereich*:
 -

Geben Sie bitte die Zeichenfolge ein*:
 



Rheinland-Pfalz

MINISTERIUM FÜR UMWELT,
ENERGIE, ERNÄHRUNG
UND FORSTEN

Speichern

Abbrechen

Registrierung für ZB und BE-institutionell



für Eingriffsverursacher / institutionelle Datenbereitsteller (BE), z. B. Forstämter, LBM, DLRen



für Zulassungsbehörden (ZB)

Funktionskennungen für alle ZB und institutionellen BE sind eingerichtet. Zur Erfragung ihrer Kennung oder zur Personalisierung des Zugangs senden Sie bitte eine E-Mail an ksp-servicestelle@sgdnord.rlp.de

Registrierung für ETS



KomOn-Kennungen gelten weiterhin, d. h. in ihrer Rolle als Eintragungsstelle (ETS) müssen sich Naturschutzbehörden nicht erneut registrieren lassen.

Naturschutzbehörden in ihrer Rolle als Zulassungsbehörde (ZB) müssen sich jedoch genau wie ZB registrieren lassen.



Flächenabgrenzung im KSP

Direkt im System in „MAP“:

- ⇒ über Flurstücksuche
- ⇒ mit Zeichnungstool
- ⇒ durch Import von Shapes

Über Q-GIS

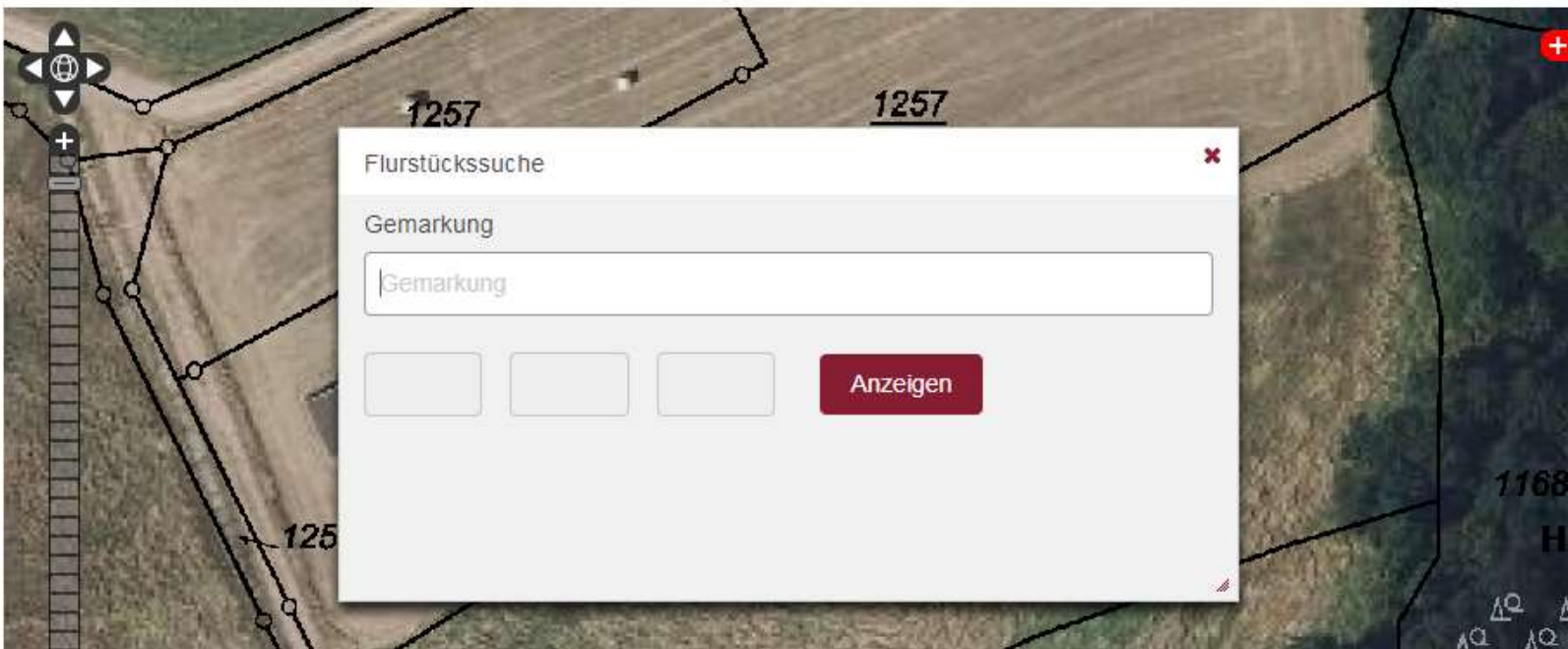
Über eine GML- oder GeoJSON-Schnittstelle
Große Datenlieferanten können über die
bereitgestellte Schnittstelle automatisiert
ihre Daten zuliefern

Flächenabgrenzung im KSP über Flurstückssuche

← Details zum KOM-Objekt

MAP Administration Zustand Maßnahmen Abnahme/Kontrolle Fotos/Dokumente Bemerkungen

Maßstab 1: 500 Fläche: 37 m²




Flächenabgrenzung im KSP mit Zeichnungstool

← Details zum KOM-Objekt

MAP Administration Zustand Maßnahmen Abnahme/Kontrolle Fotos/Dokumente Bemerkungen

Maßstab 1: 500 Fläche: 37 m²



Basis Karte

- TK grau
- TK farbig
- Luftbilder
- Webatlas Rlp
- OSM
- kein Hintergrund

Ebenen

- KOMON EMA
- KOMON OEK
- KOMON EIV
- KOMON KOM
- Gemeindegrenzen
- VG-Grenzen
- Landkreisgrenzen
- LiKa-R Basis (ab 1:5000)
- LiKa-R Premium (RLP-Netz)
- ALKIS Flurstücke (ab 1:5000)

Flächenabgrenzung im KSP durch Import von shapes

Details zum KOM-Objekt

MAP Administration Zustand Maßnahmen Abnahme/Kontrolle Fotos/Dokumente Bemerkungen

Maßstab 1: 500 Fläche: 37 m²

SHP-Import

Sie können hier Dateien im Shape-Format importieren. Dazu erstellen Sie ein Zip-Archiv mit der gewünschten shp-Datei und den passenden Dateien .prj, .dbf und .shx. Anschließend laden Sie die zip-Datei hoch.

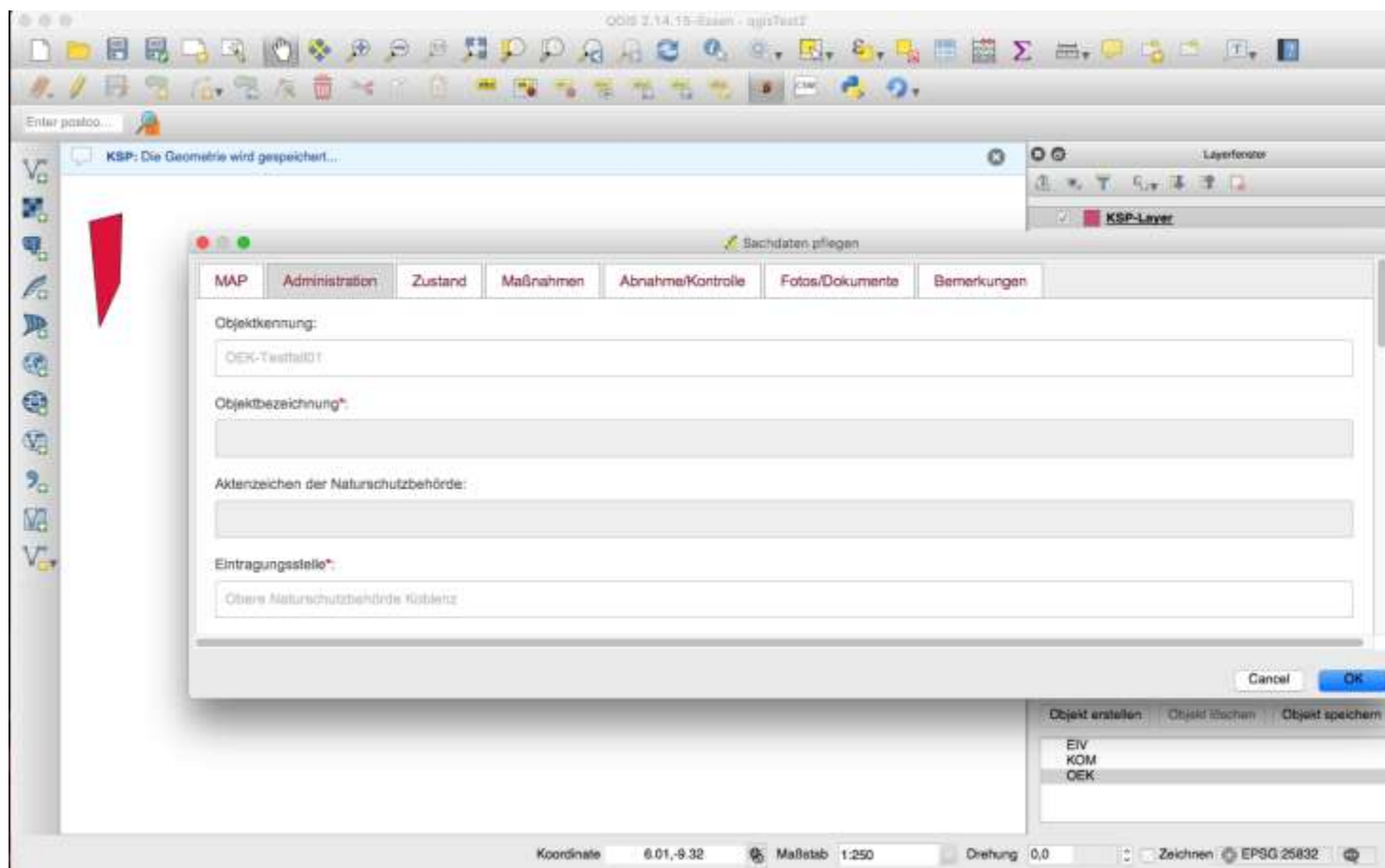
Die enthaltenen Geometrien werden in die Karte als z.B. MULTIPOLYGON eingefügt. Achten Sie bitte darauf, dass die Geometrien im Koordinatenreferenzsystem **ETRS89 UTM Zone 32 (EPSG:25832)** erfasst sind.

Keine ausgewählt



PRAXISTEIL

Q-GIS und Schnittstellendemonstration





Nutzungshilfen KSP + EGon

Im KSP unter Organisation > Hilfe

	VORGANG	EINGRIFF	KOMPENSATION	ÖKOKONTO	ORGANISATION	NUTZER: SCHELL
X Organisation			< Hilfe			
Import / Export	>	Praxisleitfaden (Stand: April 2017)				
Einstellungen	>	Handbuch				
Hilfe	>	Forum				



Nutzungshilfen KSP + EGon

Forum



⇒ zum Austausch der Behörden (ZB und ETS)

KSP- und EGon-Forum

Diskussionsboard

Übersicht	Mitglieder	Suche	Profil	Abmelden
---------------------------	----------------------------	-----------------------	------------------------	--------------------------

Angemeldet als: höhn, KSP - 710136 / ets Dein letzter Besuch: 20.08.2018 15:21:00

Themen: [Beantwortet](#) | [Neu](#) | [Aktiv](#) | [Unbeantwortet](#)

1 Allgemeine Fachfragen	Themen	Beiträge	Letzter Beitrag
<input type="checkbox"/> Dokumentation EIV, KOM, EMA	1	3	20.06.2018 15:52:52 von conradi, KSP - 710138 / ets
<input type="checkbox"/> Buchungsverfahren OEK	0	0	Niemals
<input type="checkbox"/> Rechtliche Fragestellungen zur Eingriffsregelung	0	0	Niemals
<input type="checkbox"/> Dokumentation Altfälle	0	0	Niemals
<input type="checkbox"/> Allgemeine Anregungen und Hinweise	0	0	Niemals
<input type="checkbox"/> Sonstige Fachfragen	4	4	08.05.2018 09:03:19



Nutzungshilfen KSP + EGon

Handbuch



⇒ digitales Wiki für alle Nutzer*Innen des KSP
(wird kontinuierlich fortgeschrieben)



Handbücher - processware GmbH

Suche



[Letzte Änderungen](#) [Medien-Manager](#) [Übersicht](#)

Sie befinden sich hier: [index](#) » [ksp](#)

Zuletzt angesehen: [einleitung](#) · [anwendungskonzept](#) · [ksp](#)

ksp:index

- [Einleitung](#)
- [Anwendungskonzept](#)
- [Überblick](#)
- [Funktionsumfang](#)
 - [Anmelden/Abmelden](#)
 - [Menü Vorgang](#)
 - [Menü Eingriff](#)
 - [Menü Kompensation](#)
 - [Menü Ökokonto](#)



KSP Startseiten



KSP: <https://anmeldung.naturschutz.rlp.de/>



KSP-Testumgebung (zum Ausprobieren!):



<https://natportal.processware.de>



Altes KomOn (bis 02.01.2019 nutzbar):

<https://www.komon.naturschutz.rlp.de/>

Hilfen zur Berechnung der Ersatzzahlungen nach LKompVO



<https://mueef.rlp.de/de/themen/naturschutz/eingriff-und-kompensation/>

^ | Anwendungshilfen

Die Anwendungshilfen dienen der Berechnung der Ersatzzahlungen für nicht ausgleich- und ersetzbare Landschaftsbildbeeinträchtigungen durch Mast- und Turmbauten gemäß § 7 Abs. 2ff. LKompVO i. V. m. § 6 Abs. 1 LKompVO. Auszufüllen sind die gelb hinterlegten Felder.

Hinweis zum Druck der Arbeitshilfen: die Seitenränder der Excel-Tabellen sind auf „schmal“ einzustellen.

Hinweis zur Eingabe des Bewertungsraumes: Die Eingabe des Bewertungsraumes erfolgt i. d. R. in ha. Bei der Eingabe in m² gilt 1 m² = 0,0001 ha. Alternativ kann der Bewertungsraum auch in Prozent angegeben werden.

[Anwendungshilfe zur Berechnung der Ersatzzahlungen für nicht ausgleich- und ersetzbare Landschaftsbildbeeinträchtigungen durch Windenergieanlagen](#)

[Anwendungshilfe zur Berechnung der Ersatzzahlungen für nicht ausgleich- und ersetzbare Landschaftsbildbeeinträchtigungen durch Mast- und Turmbauten](#)

> | **Landschaftsinformationssystem**

> | **Rundschreiben**



ENDE